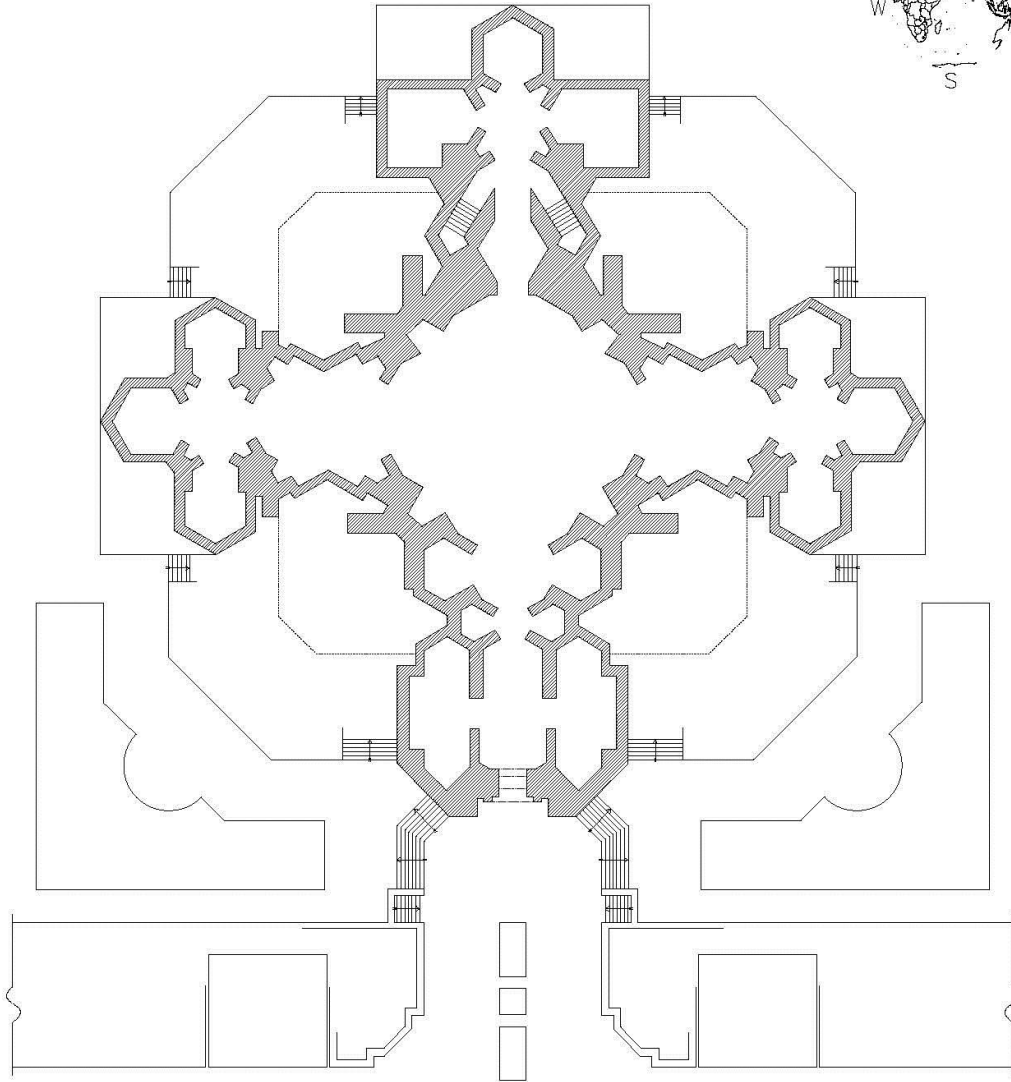
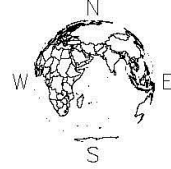




ریاست جمهوری  
سازمان میراث فرهنگی و گردشگری کشور  
سازمان میراث فرهنگی و گردشگری استان آذربایجان شرقی




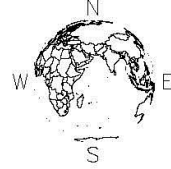
پلان زیر زمین و ورودی آن

0 2 4 6 8 10m

سازمان میراث فرهنگی و گردشگری استان آذربایجان شرقی	
نام بنا :	یادمان مقبره الشعراء
نام نقشه :	۸۷/۶۵
پلان زیر زمین و ورودی آن	
برداشت :	کنترل :
جهت ذاکری و جعل اسطیان	مهندس :
ترسیم :	مهندس :
معدی ذاکری حدادان	



ریاست جمهوری  
سازمان میراث فرهنگی و گردشگری کشور  
سازمان میراث فرهنگی و گردشگری استان آذربایجان شرقی



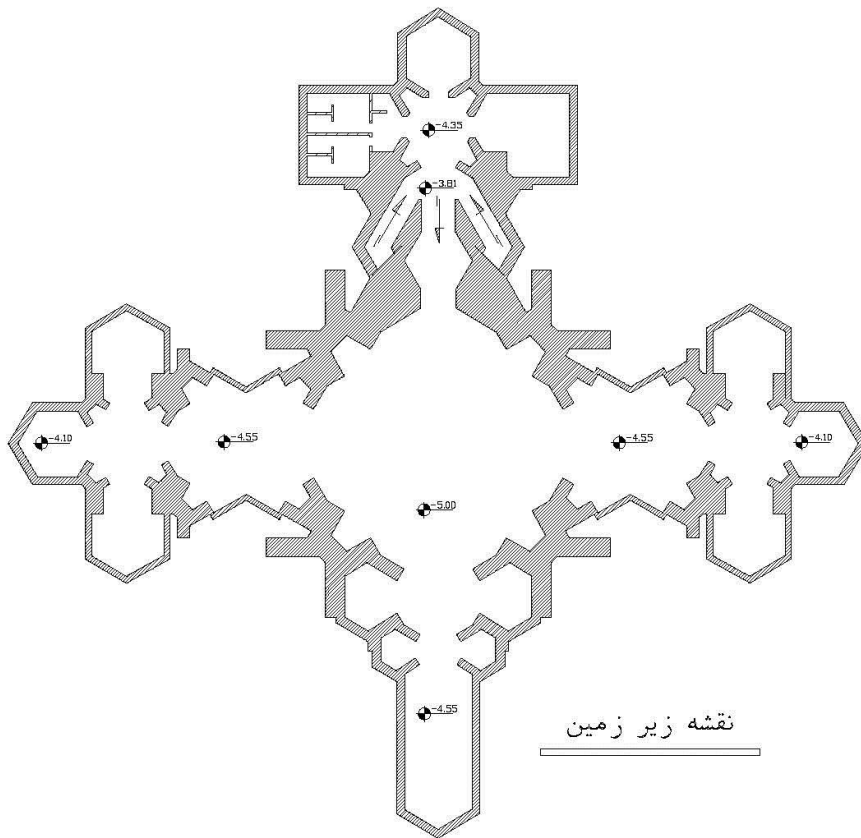
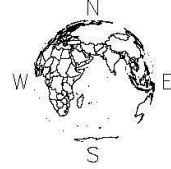
نقشه سقف زیر زمین

0 2 4 6 8 10m

سازمان میراث فرهنگی و گردشگری استان آذربایجان شرقی	
نام بنا : یادمان مقبره الشعراء	
نام نقشه :	۸۷/۶۵
نقشه سقف زیر زمین	
برداشت :	کنترل :
مهندس ذاکری وحید اسفهان	
ترسیم :	
مهندس ذاکری حدادان	



ریاست جمهوری  
سازمان میراث فرهنگی و گردشگری کشور  
سازمان میراث فرهنگی و گردشگری استان آذربایجان شرقی

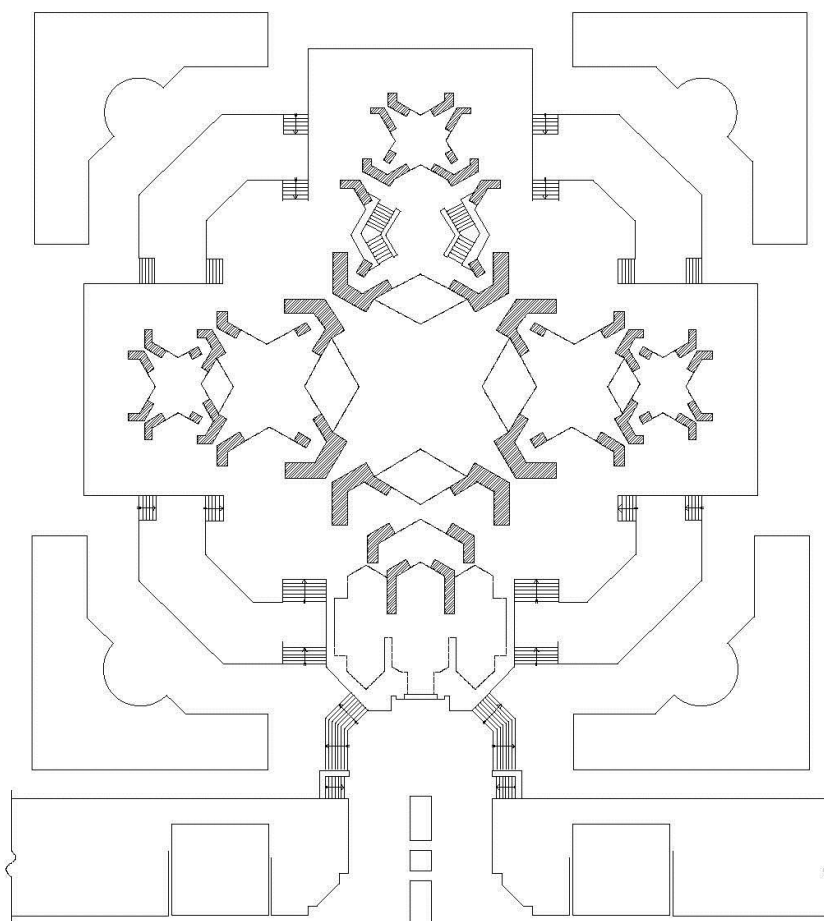
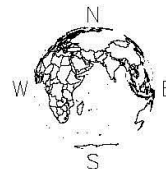


0 2 4 6 8 10m

سازمان میراث فرهنگی و گردشگری استان آذربایجان شرقی	
نام بنا : یادمان مقبره الشعراء	
نام نقشه :	۸۷/۶۵
نقشه زیر زمین	
برداشت :	کنترل :
جهت ذاکری و جعل اسفهان	
ترسیم :	
مهدی ذاکری حدادان	



ریاست جمهوری  
سازمان میراث فرهنگی و گردشگری کشور  
سازمان میراث فرهنگی و گردشگری استان آذربایجان شرقی



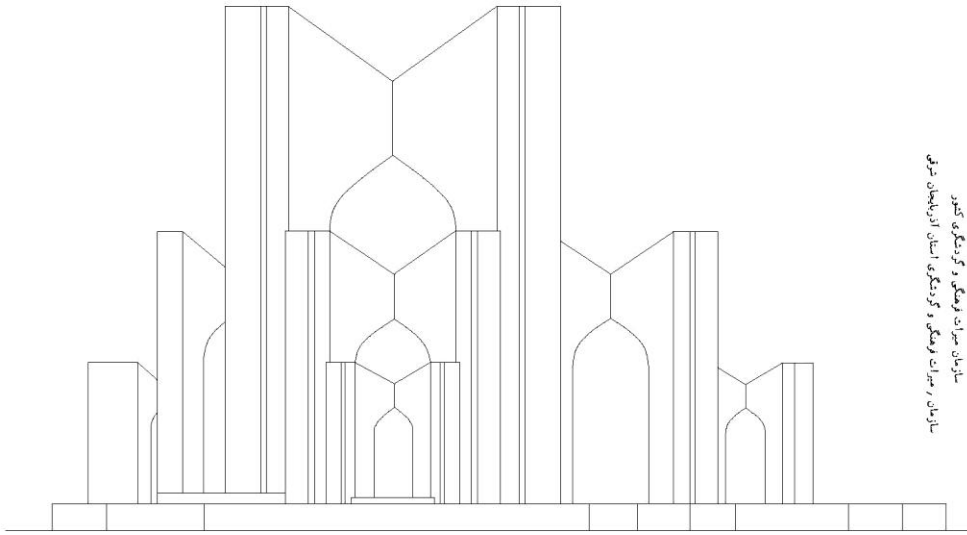
پلان سکو و ورودی

0 2 4 6 8 10m

سازمان میراث فرهنگی و گردشگری استان آذربایجان شرقی	
نام بنا: یادمان مقبره الشعراء	
نام نقشه:	۸۷/۶۵
پلان سکو و ورودی	
برداشت:	کنترل:
جهت ذاکری و جدول اسطوانات	
ترسیم:	
مهدی ذاکری حدادان	



ریاست جمهوری  
سازمان میراث فرهنگی و گردشگری کشور  
سازمان میراث فرهنگی و گردشگری استان آذربایجان شرقی



نمای شرقی

0 2 4 6 8 10m

سازمان میراث فرهنگی و گردشگری استان آذربایجان شرقی	
نام پهناء:	یادمان شهر انزلی
نام نقشه:	۸۷/۱۵۸
نمای شرقی:	
مرداشت:	کنترل:
جهت داکتر و مطلق امتداد:	
تقسیم:	
معدنی داکتر و حدادان:	